DZIENNIK URZĘDOWY
WOJEWÓDZTWA MAZOWIECKIEGO

Warszawa, dnia 9 października 2025 r.

Poz. 8575

Podpisany przez:
Anna Teresa Gogołowicz
Data: 09.10.2025 10:06:09

UCHWAŁA NR XII/98/2025
RADY GMINY ZARĘBY KOŚCIELNE

z dnia 18 września 2025 r.

w sprawie wyznaczenia obszaru zdegradowanego i obszaru rewitalizacji na terenie Gminy Zaręby Kościelne

Na podstawie art. 18 ust. 2 pkt 15 ustawy z dnia 8 marca 1990 r. o samorządzie gminnym (t.j. Dz.U. z 2024 r. poz. 609, 721) w związku z art. 8 ust. 1, art. 11 ust. 4 ustawy z dnia 9 października 2015 r. o rewitalizacji (t.j. Dz. U. z 2024 r. poz. 728), Rada Gminy Zaręby Kościelne uchwala, co następuje:

§ 1. Wyznacza się obszar zdegradowany i obszar rewitalizacji na terenie Gminy Zaręby Kościelne, w granicach określonych w załączniku graficznym do niniejszej uchwały.

§ 2. Wykonanie uchwały powierza się Wójtowi Gminy Zaręby Kościelne.

§ 3. Uchwała wchodzi w życie po upływie 14 dni od dnia ogłoszenia w Dzienniku Urzędowym Województwa Mazowieckiego.

Przewodnicząca Rady

mgr Kinga Pecura

Załącznik Nr 1 do uchwały Nr XII/98/2025
Rady Gminy Zaręby Kościelne
z dnia 18 września 2025 r.

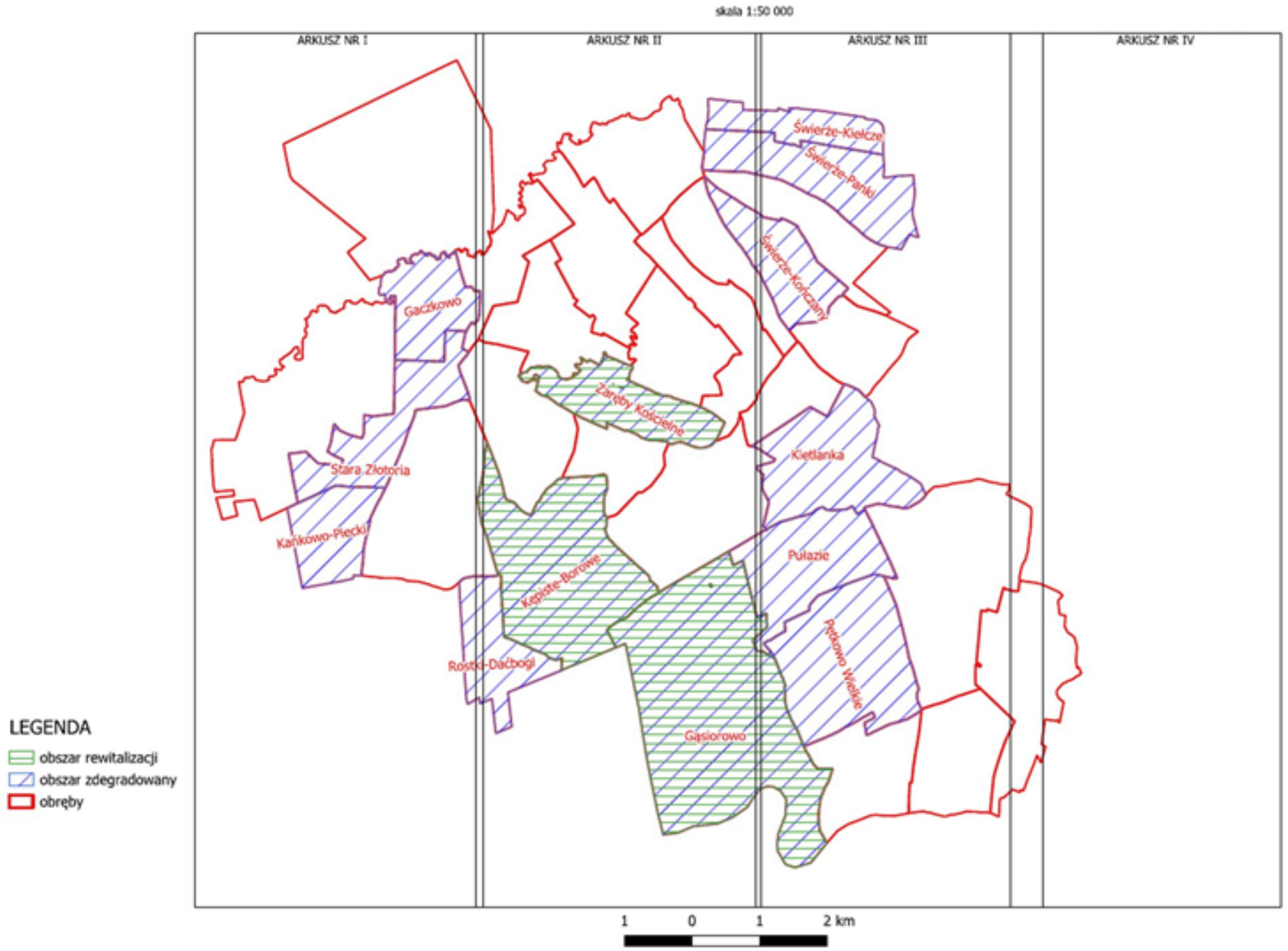

skala 1:5 000

Załącznik nr 1A KARTOGRAFIA
do uchwały nr ..... Rady Gminy Ceranów
z dnia ..... 2025 roku
w sprawie: przystąpienia do sporządzenia miejscowego planu zagospodarowania przestrzennego obszaru niewiążącego na terenie gminy Ceranów Kolonia
ARKUSZ NR 1

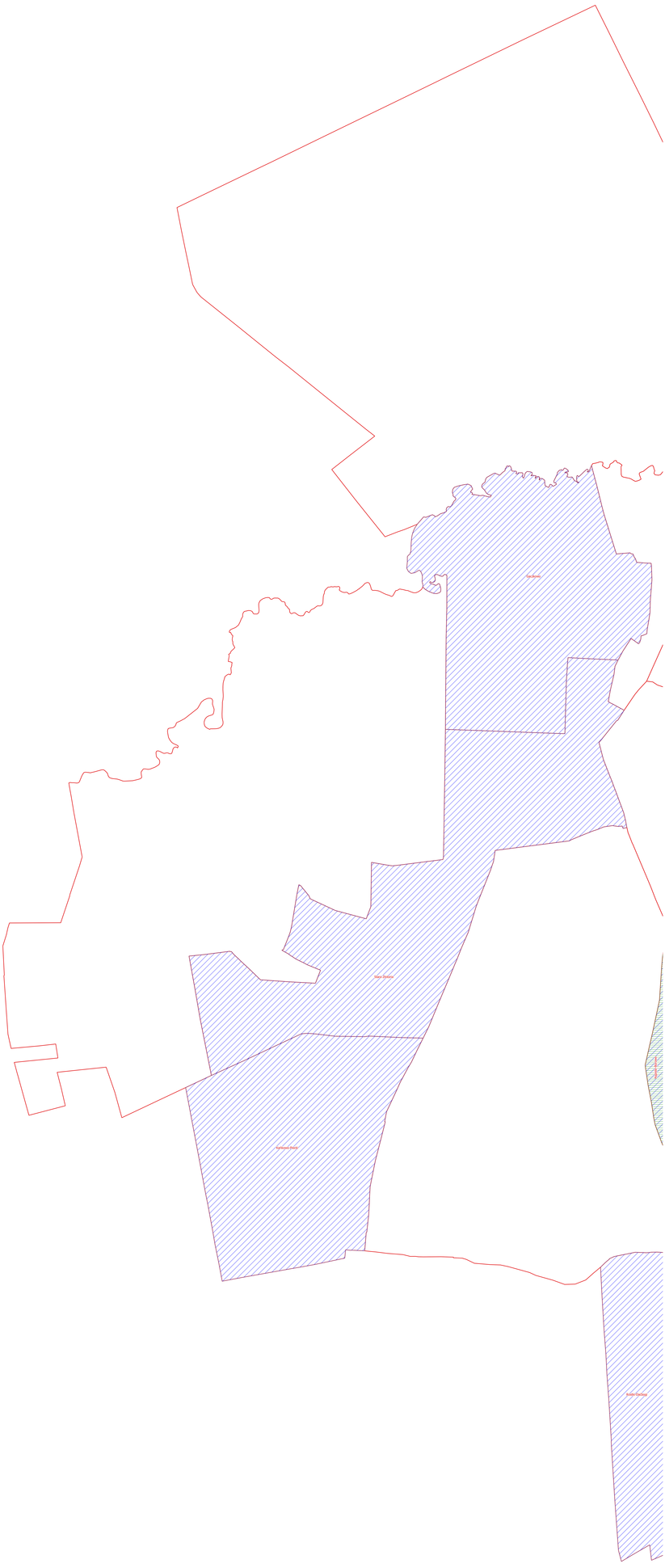

LEGENDA
- obszar niewłaściwy
- obszar zdegradowany
- obręby

250 0 250 500 750 1 000 m

Załącznik nr 19 do uchwały nr 2/2023/2024 Rady Gminy Zaręby Kościelne z dnia 28 września 2023 roku w sprawie uchwalenia miejscowego planu ogólnego gminy Zaręby Kościelne - obszary niestanowiące na terenie gminy Zaręby Kościelne WARKUSZ NR 3

skala 1:5 000

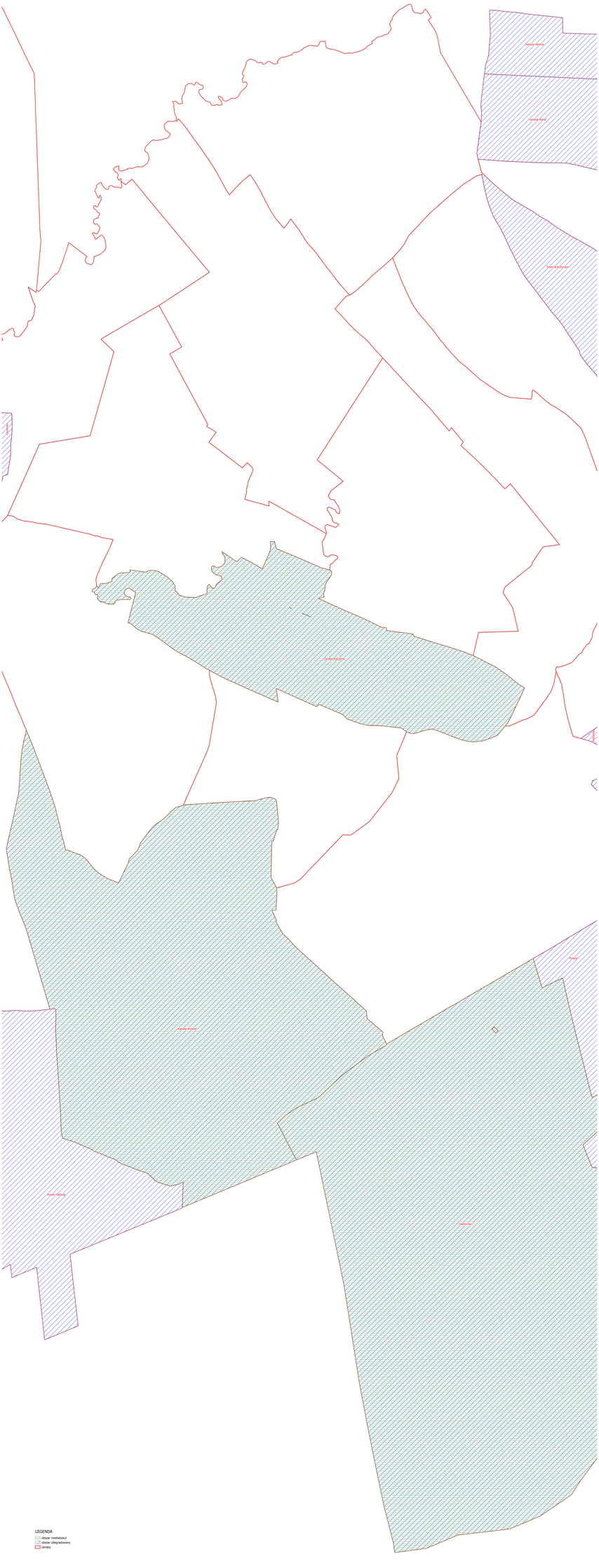

Załącznik nr 1C do UCHWAŁY NR XLIII/580/2025 Rady Gminy Zaręby Kościelne z dnia 15 października 2025 r.
do schematu nr ..... - TABELA TERENÓW Zaręby Kościelne z zasobem mieszkaniowym i obszarem zdegradowanym i obszarem rewitalizacji na terenie gminy Zaręby Kościelne
ARKUSZ NR 1D

skala 1:5 000

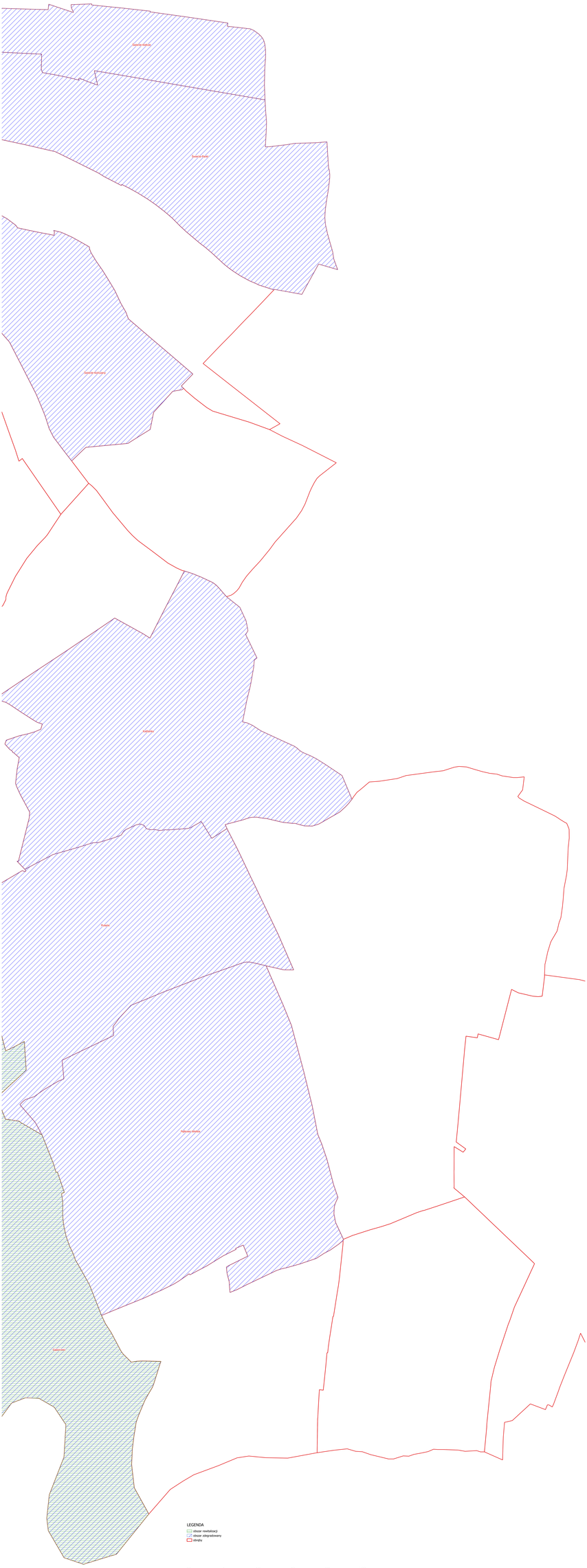

skala 1:5 000

Załącznik nr 12 RYSUNEK
do uchwały nr ..../2025 Zarządu Zarządu Kolejowe z dnia 18 września 2025
w sprawie wyznaczenia obszaru zdegradowanego
i obszaru rewitalizacji na terenie gminy Zarządu Kolejowe
ARKUSZ NR IV

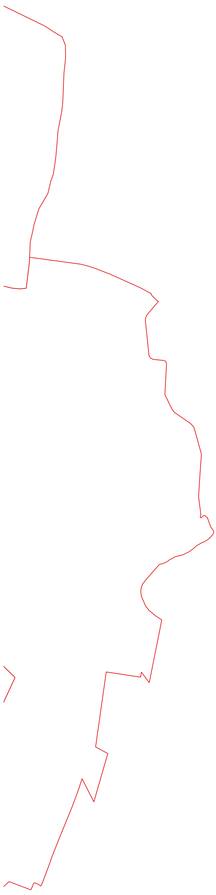

LEGENDA
obszar rewitalizacji
obszar zdegradowany
zlewnia

250 0 250 500 750 1 000 m