

**UCHWAŁA Nr XIX/149/16**

**Rady Gminy Zaręby Kościelne**

**z dnia 29 grudnia 2016 roku.**

w sprawie: wyrażenia zgody na przekazanie w formie darowizny nieruchomości stanowiącej własności Gminy Zaręby Kościelne w obrębie wsi Zaręby Leśne na rzecz Powiatu Ostrowskiego.

Na podstawie art. 18 ust. 2 pkt. 9 lit. " a" ustawy z dnia 8 marca 1990 r (t. j . Dz. U. z 2016 poz. 446 z póź. zm.) w związku z art. 11 ust. 2 i art. 13 ust. 2 i 2a ustawy z dnia 21 sierpnia 1997 r o gospodarce nieruchomościami (Dz. U. z 2015 r poz. 1774 z póź. zm.) ; Rada Gminy Zaręby Kościelne uchwala , co następuje:

**§ 1.**

1. Wyraża się zgodę na przekazanie w formie darowizny nieruchomość stanowiącą własność Gminy Zaręby Kościelne oznaczoną nr ew. 14/1 położoną na terenie wsi Zaręby Leśne o pow. 0.0013 ha dla której jest prowadzona Księga Wieczysta na rzecz Gminy Zaręby Kościelne.
2. Nieruchomość opisana w us.1 znajduje się w ciągu drogi powiatowej nr 2614 W w relacji Zaręby Kościelne-Kępiste Borowe.

**§ 2.**

Wykonanie Uchwały powierza się Wójtowi Gminy.

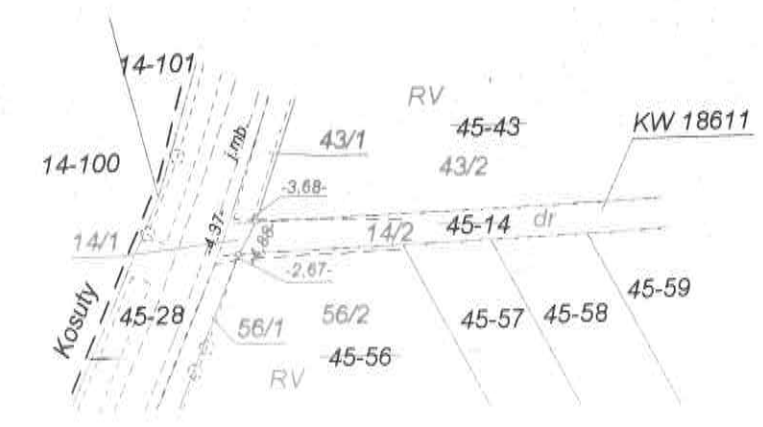
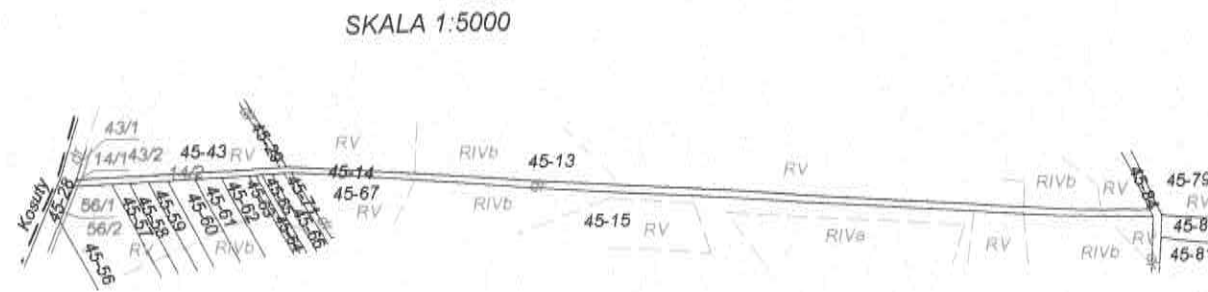
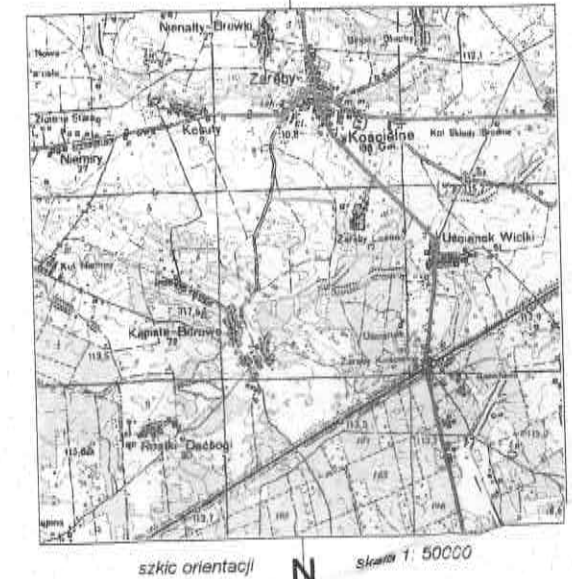
**§ 3.**

Uchwała wchodzi w życie z dniem podjęcia.

Przewodniczący Rady

  
Jan Grabowski

Załącznik nr 1  
do Uchwały Nr XIX/149/16  
Rady Gminy Zaręby Kościelne  
z dnia 29.12.2016 roku.



WYKAZ ZMIAN GRUNTOWYCH

STAN DOTYCHCZASOWY wg ewidencji gruntów					STAN NOWY		
Poz. rej.	Nr działki	Użytek i klasa	Pow. w ha.	Właściciel (nomenklatura prawna gruntu).	Nr działki projekt.	Użytek i klasa	Pow. w ha.
G2	14	dr	0,2800	Gmina Zaręby Kościelne KW 18611	14/1	dr	0,0013
		razem	0,2800		14/2	dr	0,2787
					razem	0,2800	

słownie: dwa tysiące osiemset m<sup>2</sup>

woj. mazowieckie  
pow. ostrowski  
gm. Zaręby Kościelne

skala  
1:1000

obręb : 0045 - ZARĘBY LEŚNE  
działka nr 14

MAPA ZE WSTĘPNYM  
PROJEKTEM PODZIAŁU  
NIERUCHOMOŚCI

KW 18611

Wykazane na mapie granice nieruchomości  
podlegającej podziałowi są zgodne z danymi ewidencyjnymi.

Powierznię wydzielonej pod drogę działki obliczono analitycznie,  
zgodnie z obowiązującymi standardami technicznymi.  
Powierznię działki pozostającej przy dotychczasowym właścicielu  
obliczono przez odjęcie odpowiedniej powierzchni działki wydzielonej,  
od odpowiadającej jej powierzchni działki ewidencyjnej.

Mapę niniejszą na podstawie mapy ewidencyjnej obrębu Zaręby Leśne  
pomiaru własnego oraz danych z ewidencji gruntów wykonała  
P U G K "GEOMETRA"  
Układ współrzędnych XY: "2000"

Ostrów Maz 2015-12-10